


08.09.2010г.

[Signature]



ДО
КМЕТА НА ОБЩИНА
НЕСЕБЪР

З А Я В Л Е Н И Е

от **НИКОЛАЙ ДИМОВ ГЕОРГИЕВ** в качеството на **УПРАВИТЕЛ НА „БИО АКВА ФЕРМ“ – Е О О Д** и **ИНВЕСТИТОР**, адрес за контакти гр.Бургас ул.„СЛИВНИЦА” № 33 ет. 3 ОФИС 4, тел. 0887 92-97-93, e-mail: deltan@abv.bg

ОТНОСНО: Предоставяне на **И Н Ф О Р М А Ц И Я** за инвестиционно предложение, „Изграждане на мидена плантация в акваторията на Черно море, Северен несебърски залив, срещу имот с проекто идентификатор № 27454.21.59, находящ се в местността „Юрта”, землище с. Емона, община Несебър,

по реда на чл. 95 ал. I от Закона за опазване на околната среда и по чл. 2 ал. 2 и ал. 3 от Наредбата за условията и реда за извършване на оценка върху околната среда – ДВ бр.25 от 2003 г. изм. ДВ бр.3 от 2006 г.

УВАЖАЕМИ ГОСПОДИН ДИМИТРОВ,

На основание горепосочените императивни разпоредби – ЗООС и НУРИОВОС, свеждам до Вашето знание и чрез Вас до цялата общественост на територията на община Несебър инвестиционното намерение на представяваното от мен дружество : „Изграждане на мидена плантация в акваторията на Черно море, Северен несебърски залив, с площ от 120 дка срещу имот с проекто идентификатор № 27454.21.59, находящ се в местността „Юрта”, землище с. Емона, община Несебър,

„БИО АКВА ФЕРМ” – Е О О Д е инициатор на горепосоченото инвестиционно предложение за изграждане на мидена плантация с площ от 120 дка. Строително – монтажни дейности, по смисъла на **З У Т НЕ СЕ ПРЕДВИЖДАТ.**

Чрез обява в областен вестник – „Бургас днес и утре” бр. 4561 / 30.08.2010 год. сме уведомили за намеренията си заинтересованата общественост, относно : **„Изграждане на мидена плантация в акваторията на Черно море, Северен несебърски залив, срещу имот с проекто идентификатор № 27454.21.59, находящ се в местността „Юрта”, землище с. Емона, община Несебър,**

В резюме инвестиционното намерение се свежда до следната бъдеща фактическа обстановка :

Предложението е свързано с: **„Изграждане на мидена плантация с площ от 120 дка, в акваторията на Черно море, Северен несебърски залив, срещу имот с проекто идентификатор № 27454.21.59, находящ се в местността „Юрта”, землище с. Емона, община Несебър”.**

Граничните точки на акваторията, в която ще бъде изградена мидената плантация са :

- 1. X 4664774.38 Y 9615649.64**
- 2. X 4664749.71 Y 9615786.18**
- 3. X 4664564.59 Y 9615789.34**
- 4. X 4664568.00 Y 9615989.31**
- 5. X 4664391.03 Y 9615992.32**
- 6. X 4664382.82 Y 9615455.82**
- 7. X 4664558.85 Y 9615452.83**
- 8. X 4664562.26 Y 9615652.80**

- | | |
|--|--|
| 1. $\varphi = 42^{\circ} 42' 06,0'' N$ | $\lambda = 027^{\circ} 50' 12,0'' E$ |
| 2. $\varphi = 42^{\circ} 42' 06,0'' N$ | $\lambda = 027^{\circ} 50' 18,0'' E$ |
| 3. $\varphi = 42^{\circ} 42' 00,0'' N$ | $\lambda = 027^{\circ} 50' 18,0'' E$ |
| 4. $\varphi = 42^{\circ} 42' 00,0'' N$ | $\lambda = 027^{\circ} 50' 26,8'' E$ |
| 5. $\varphi = 42^{\circ} 41' 54,3'' N$ | $\lambda = 027^{\circ} 50' 26,8'' E$ |
| 6. $\varphi = 42^{\circ} 41' 54,3'' N$ | $\lambda = 027^{\circ} 50' 03,2'' E$ |
| 7. $\varphi = 42^{\circ} 42' 00,0'' N$ | $\lambda = 027^{\circ} 50' 03,2'' E$ |
| 8. $\varphi = 42^{\circ} 42' 00,0'' N$ | $\lambda = 027^{\circ} 50' 12,0'' E$ |

Инвестиционното предложение за изграждане на мидена плантация с площ от 120 дка е обявено на заинтересованите лица чрез обява във областния вестник „Бургас днес и утре” бр. 4561 / 30.08.2010 год.

III. Описание на основните процеси

Предназначение на сградите:

- жилищни сгради- НЕ
- вилни сгради- НЕ
- хотели- НЕ
- други- ДА – изграждане на мидена плантация в акваторията на Черно море
- капацитет- до 100 тона черни миди на годишна база

- брой на сградите - НЕ
- височина на навесите – НЕ
- площ – акваториална площ 120 дка, разположена в посочените по – горе координати и находяща се срещу имот с проектен идентификатор 27454.21.59, местността “ЮРТА”, землище на с.ЕМОНА, община Несебър.
- застроена площ – НЕ
- брой на обитателите – обслужващ фермата персонал – 4 души
- брой на апартаментите – НЕ
- предвиждане на басейн – НЕ
- брой паркоместа – НЕ
- озеленяване – НЕ
- обща използвана акваториална площ от Черно море – 120 дка
- кинт – не се прилага
- ново инвестиционно предложение и/или за разширение, и/или за промяна на производствената дейност- ***ново инвестиционно предложение.***

Инвестиционното предложение кореспондира с икономическите параметри, залегнали в оперативна програма „Рибарство”, за получаване на устойчиво развитие на рибарските области и подобряване качеството на живот. Реализацията на този проект, **КОЙТО Е ПЪРВИЯТ В СТРАНАТА С РЕАЛНО МОНТИРАНИ ЕКСПЕРИМЕНТАЛНИ МРЕЖЕСТИ КОЛЕКТОРИ В ПЛИТКИ ВОДИ (2 м.), С РЕАЛНО „ЗАХВАНАТ” ПО ТЯХ СПАТОВ МАТЕРИАЛ,** е и със значителна екологична полза. Изкуственото отглеждане на черни миди, **ОСОБЕНО В ПЛИТКИТЕ КРАЙБРЕЖНИ ВОДИ (2 м.),** е с доказан екологичен ефект, изразяващ се във филтриране на морската вода и подобряване на самовъзстановителните способности на Черно море.

Водоснабдяване

Не е необходимо за технологията на отглеждане.

Канализация

Не е необходима

III. Връзка с други съществуващи и одобрени с устройствен или друг план дейности в обхвата на въздействие на обекта на инвестиционното предложение:

Инвестиционното предложение няма връзка с други съществуващи дейности по изкуствено отглеждане на черни миди.

IV. Местоположение на площадката- населено място, община, квартал, поземлен имот, собственост, близост или засягане на защитени територии, очаквано трансгранично въздействие, схема на нова или промяна на съществуваща пътна инфраструктура

Проектното инвестиционно предложение е за *„Изграждане на мидена плантация с площ от 120 дка, в акваторията на Черно море, Северен несебърски залив, срещу имот с проекто идентификатор № 27454.21.59, находящ се в местността „Юрта”, землище с. Емона, община Несебър”*.

V. Природни ресурси, предвидени за използване по време на строителството и експлоатацията.

По време на изграждането на мидената плантация, използваните ресурси ще са : полиетиленови тръби с висока плътност с диаметър 250 мм. и дължина 100 м., метални проволки, мрежи за колекторите с око 240 X 220 мм., бетонови вакуумни котви, капронови въжета, полиетиленови шамандури, оловни въжета.

VI. Отпадъци, които се очаква да се генерират:

Разглежданата акватория ще бъде усвоена за разполагане в нея на мрежесто – колекторни линии за изкуствено отглеждане на черни миди. Бъдещата мидена плантация ще се обитава най – много от 5 души. Технологично не се предвижда генерирането на отпадъци в акваторията. Изважданите от колекторите миди ще се поставят в пластмасови каси и ще реализират на пазара с черупките.

29.09.2010 год.

СОБСТВЕНИК И ВЪЗЛОЖИТЕЛ:

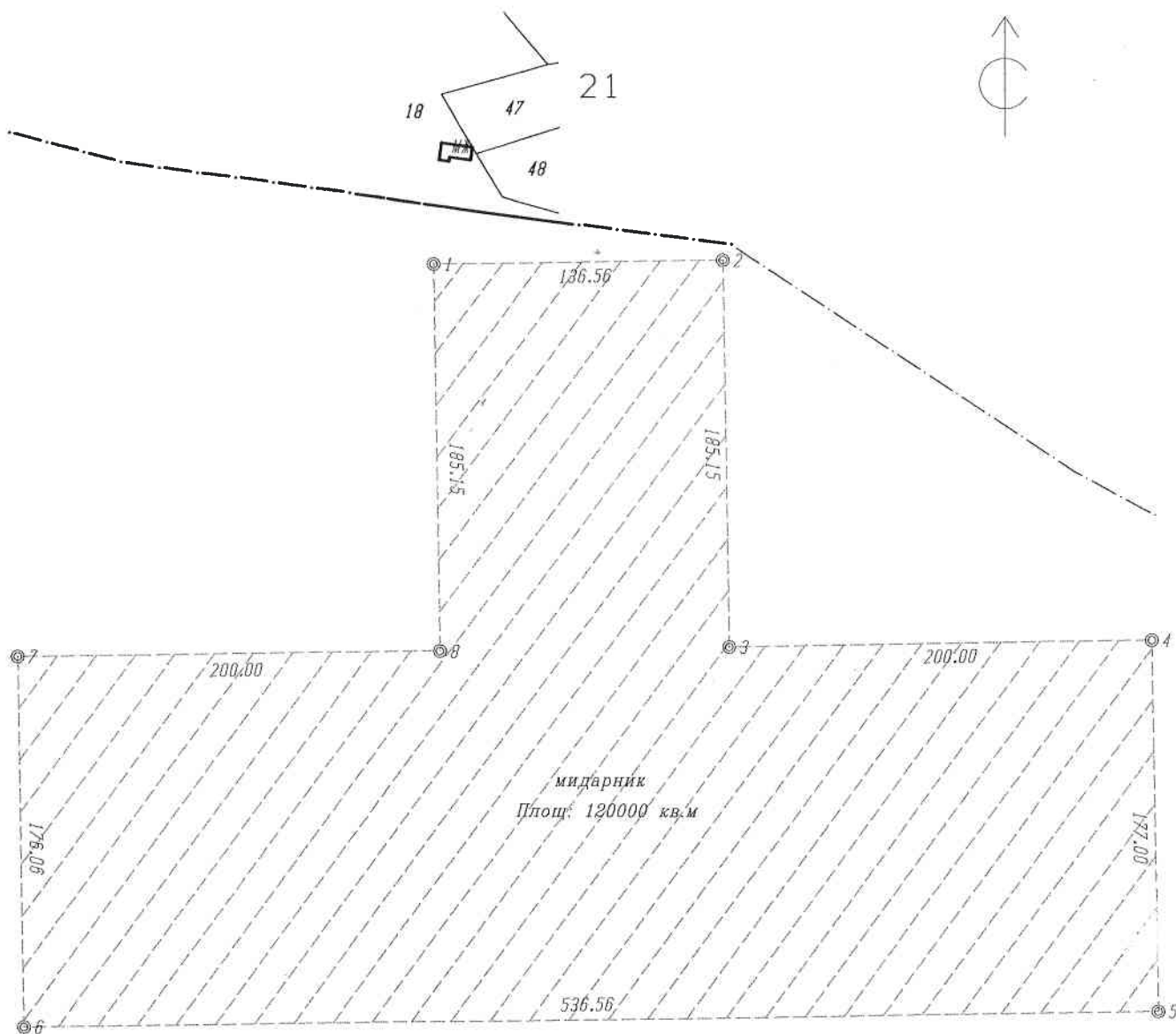
/ „БИО АКВА ФЕРМ” – Е О О Д /



Проекто скица

за изменение на акваториална площ за мидена плантация
, м. "Бунарджика"

М 1:3000



Координатен регистър -- Мидарник

Черно море

Координатна система 1970г.

Координатна система WGS 84/B.L/

No	X	Y
1	4664774.38	9615649.64
2	4664749.71	9615786.18
3	4664564.59	9615789.34
4	4664568.00	9615989.31
5	4664391.03	9615992.32
6	4664382.82	9615455.82
7	4664558.85	9615452.83
8	4664562.26	9615652.80

No	B	L
1	42°42'06.0"	27°50'12.0"
2	42°42'06.0"	27°50'18.0"
3	42°42'00.0"	27°50'18.0"
4	42°41'60.0"	27°50'26.8"
5	42°41'54.3"	27°50'26.8"
6	42°41'54.3"	27°50'03.2"
7	42°42'00.0"	27°50'03.2"
8	42°42'00.0"	27°50'12.0"



Премиерът Борисов сравн с Чернобил

Четете на стр. 7

БЮРГАС

областен всекидневник ®

днес и утре


Цена 0,30 лв.

ГОД. XVIII, БР. 4561, ПОНЕДЕЛНИК, 30 АВГУСТ 2010 г.

ОБЯВА

"БИО АКВА ФЕРМ" - ЕООД - гр. Бургас информира заинтересуваната общност за своето инвестиционно намерение: "Израждане на мидена плантация в акваторията на Черно море, Северен несевърски залив, срещу имот с проект с идентификатор № 27454.21.59, находящ се в местността Юрта, землище с. Емона, община Несебър.

Лице за контакти - Николай Георгиев
тел. 0887929793



Снимки: ИВАН СОТИРОВ

Четете на стр. 2

Потъването на АМ „Тракия“ продължава

Има реална опасност участъка от магистрала "Тракия" Оризово - Стара Загора да потъне, алармира отново бившият председател на браншова камара "Пътница" Румен Йовчев.

Четете на стр. 6

